

Bohrschlamm- Ablagerungen aus der Erdböschung									Beschreibung zu Art und Inhalt				Betrieb				
Name	Aktenzeichen	Kreis	Gemeinde	Gemarkung	Flur	Flurstück	Grundstückseigentümer	Rechtsinhalt	Art der Grube	Fassungsmögen (Fläche m²)	Dichtungssystem	Art der abgelagerten Materialien	Menge der abgelagerten Materialien	Jahr Inbetriebnahme	Jahr Stilllegung	aktuelle Nutzung	Sonstiges
Sülfeld 4	1306-004	Segeberg	Sülfeld	Borstel	4	27	Gem. Sülfeld	4E+006	Bohrschlammgrube	1.200	Tonspülung	Tonsüß- / Tonsatzspülung	3.600	1969	1969	Brachland	
Boostedt 1, Ölschlammgrube RWE Dea	1702-006	Segeberg	Groß Kummerfeld	Klein Kummerfeld	5	100	RWE Dea AG	4E+006	Bohrschlammgrube	Fehlanzeige	Fehlanzeige	Fehlanzeige	3.682	1952	1968	Ackerland	
Ölschlammdeponie "Bohrung Boostedt 17"	1704-002	Segeberg	Groß Kummerfeld	Braak	3	62/20	RWE Dea AG	4E+006	Bohrschlammgrube	2.700		"Ölschlamm"				Ackerland	saniert
Segeberg Chaussee / B205	1702-001	Segeberg	Groß Kummerfeld	Willingrade			RWE Dea AG	4E+006	Bohrschlammgrube	20.000		"Ölschlamm"	15.000	189	1990	Ackerland	abgedeckt



Kreis Segeberg

Der Landrat
- Wasserbehörde -

ERFASSUNG UND BEWERTUNG VON

- GELANDEVERÄNDERUNGEN
 ALTABLAGERUNGEN ABLAGERUNGEN(neu)
 SONSTIGEN KONTAMINIERTEN STANDORTEN

Az.: IV 4	Kennziffer : 1704-002	Lfd.Nr. :
Stadt/Gemeinde : Latendorf / Braak	nerf	lauff
Amt : Riechling	3/00	5/00
Bezeichnung : Ölschlammgrube in der Nähe der ehem. Bohrung Braastadt 17	3/00	5/00
BEWERTUNG	<input checked="" type="checkbox"/> keine Gefährdung	5/00
	Bewertungszahl 0	9/00
	Priorität III	10/00
		4/01
	4/01	

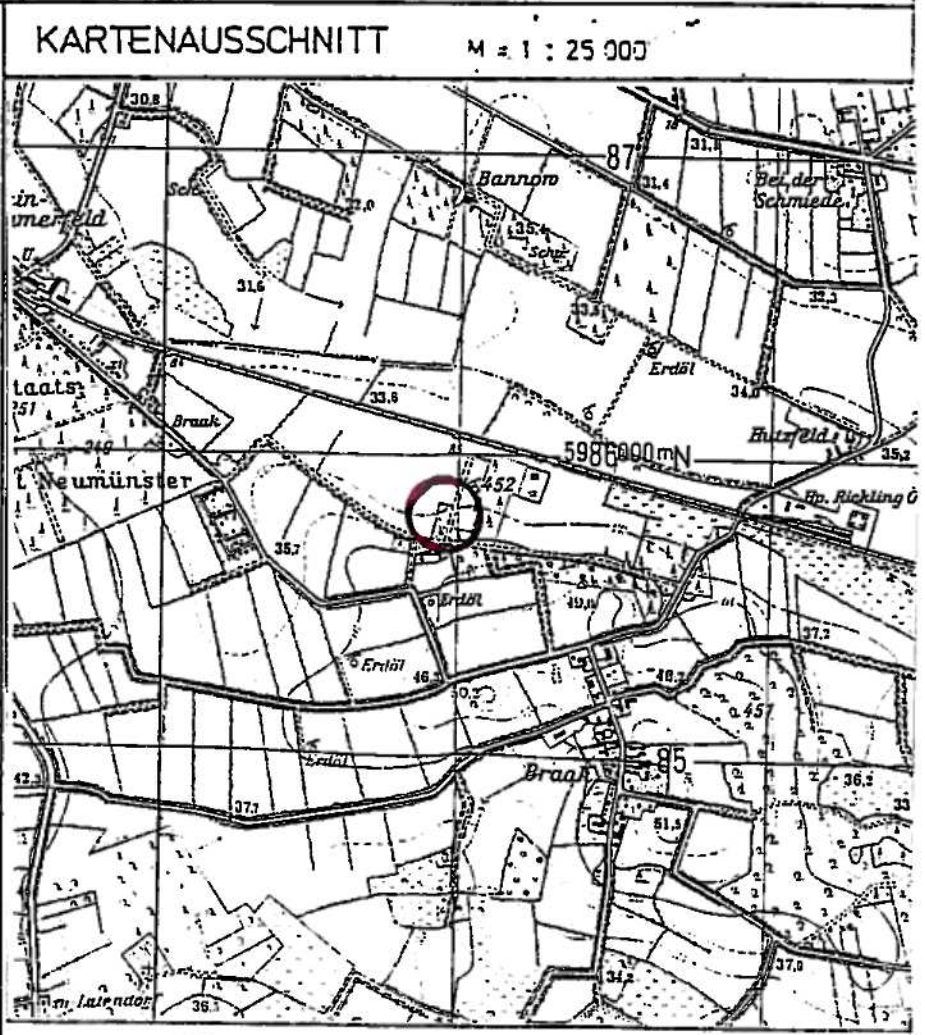
Zweck der Geländeveränderung	SONSTIGER KONTAMINierter STANDORT
ART DER ABGELAGERTEN STOFFE	<input type="checkbox"/> gefährlicher Betriebsstandort
<input checked="" type="checkbox"/> Stoffe mit bes. Gefährdungspotential	... Art :
<input type="checkbox"/> Chemieabfälle, Gifte	Schadenfall
<input checked="" type="checkbox"/> Öl, Ktz Ölschlamm	Art :
<input type="checkbox"/> Hausmüll und ähnliche Abfälle	Stoff : Ölschlamm Menge : 3681,36 t
<input type="checkbox"/> Hausmüll	Fläche : 0,07 ha Volumen : m³
<input type="checkbox"/> ähnliche Gewerbeabfälle	Zeitraum :
<input type="checkbox"/> Baustellenabfälle	HEUTIGE NUTZUNG DER FLÄCHE
<input type="checkbox"/> Klarschlamm	<input type="checkbox"/> bebaut <input checked="" type="checkbox"/> un bebaut
<input type="checkbox"/> Ausschutt	Art der Nutzung : Ackerland
<input type="checkbox"/> Sonstige Abfälle	
<input type="checkbox"/> pflanzl. Abfälle	
<input type="checkbox"/> Bodenaushub	

Bemerkungen :

Gemai: Braak, Flur A, Flurstück 62/20
 Abnahme der Sanierungsarbeiten am 25.04.2001
 durch Herrn [redacted] vom Bergamt Calk.
 Sanierungsgebot
 Ölboden vollständig
 ausgefüllt

907 Suchm.

Stand :	Hdz.
07.06.2001	Sa
07.06.2001	Sa
13.06.2001	Sa





Kreis Segeberg

Der Landrat
- Wasserbehörde -

SD
At

ERFASSUNG UND BEWERTUNG VON

- GELANDEVERÄNDERUNGEN
- ALTABLAGERUNGEN ABLAGERUNGEN(neu)
- SONSTIGEN KONTAMINIERTEN STANDORTEN

Az.: IV 4b/1-4.41- Kennziffer : 17/2-1 Lfd.Nr. : 86-139

Stadt/Gemeinde : Groß Kummerfeld	n erf	lauff	fertig	Ablaufphase
Amt : Rickling		9.85	12.85	Erkundung
Bezeichnung : Segeberger Chaussee / B 205		9.85	12.85	Voruntersuchung
		7/97	7/00	Detailuntersuchung
BEWERTUNG <input type="checkbox"/> keine Gefährdung	Bewertungszahl	44		Planung der Sanierung
	Priorität	II		Durchführung der Sanierung
		2.01		Kontrolle, Nachsorge

Zweck der Geländeveränderung

ART DER ABGELAGERTEN STOFFE

- Stoffe mit bes. Gefährdungspotential
 - Chemieabfälle, Gifte
 - Öl, Ktz
- Hausmüll und ähnliche Abfälle
 - Hausmüll
 - ähnliche Gewerbeabfälle
 - Baustellenabfälle
 - Klärschlamm, Bohrschlamm
- Bauschutt Sonstige Abfälle
 - pflanzl. Abfälle
 - Bodenaushub

SONSTIGER KONTAMINierter STANDORT

- gefährlicher Betriebsstandort
- Art :
- Schadenfall
- Art :
- Stoff : Menge :
- Fläche : 1,0 ha Volumen : 15.000 m³
- Zeitraum : 1955 - 1979
- HEUTIGE NUTZUNG DER FLACHE
- bebaut un bebaut
- Art der Nutzung : Landwirtschaft -
Grünland

Bemerkungen :

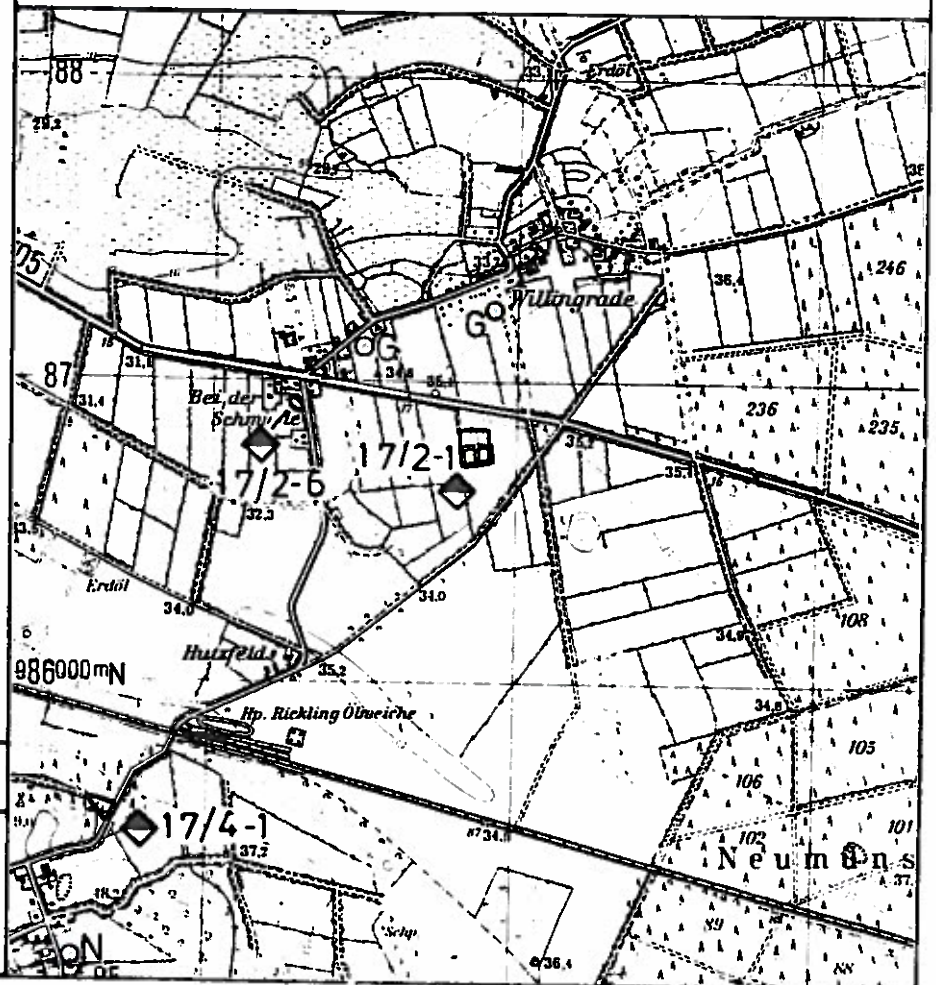
Bez.-Änd.: ehem. Bohrschlamm-Deponie

*Untersuchungen abgeschlossen
Z. Zt. kein Material für die 17/2-5*

Stand :	Hdz.	HG							
Datum	4.2.87	HG							
	13.02.2001	Se							

KARTENAUSSCHNITT

M = 1 : 25 000





Kreis Segeberg

Der Landrat
- Wasserbehörde -

SD
AK

ERFASSUNG UND BEWERTUNG VON

- GELANDEVERÄNDERUNGEN
- ALTLAGERUNGEN ABLAGERUNGEN(neu)
- SONSTIGEN KONTAMINIERTEN STANDORTEN

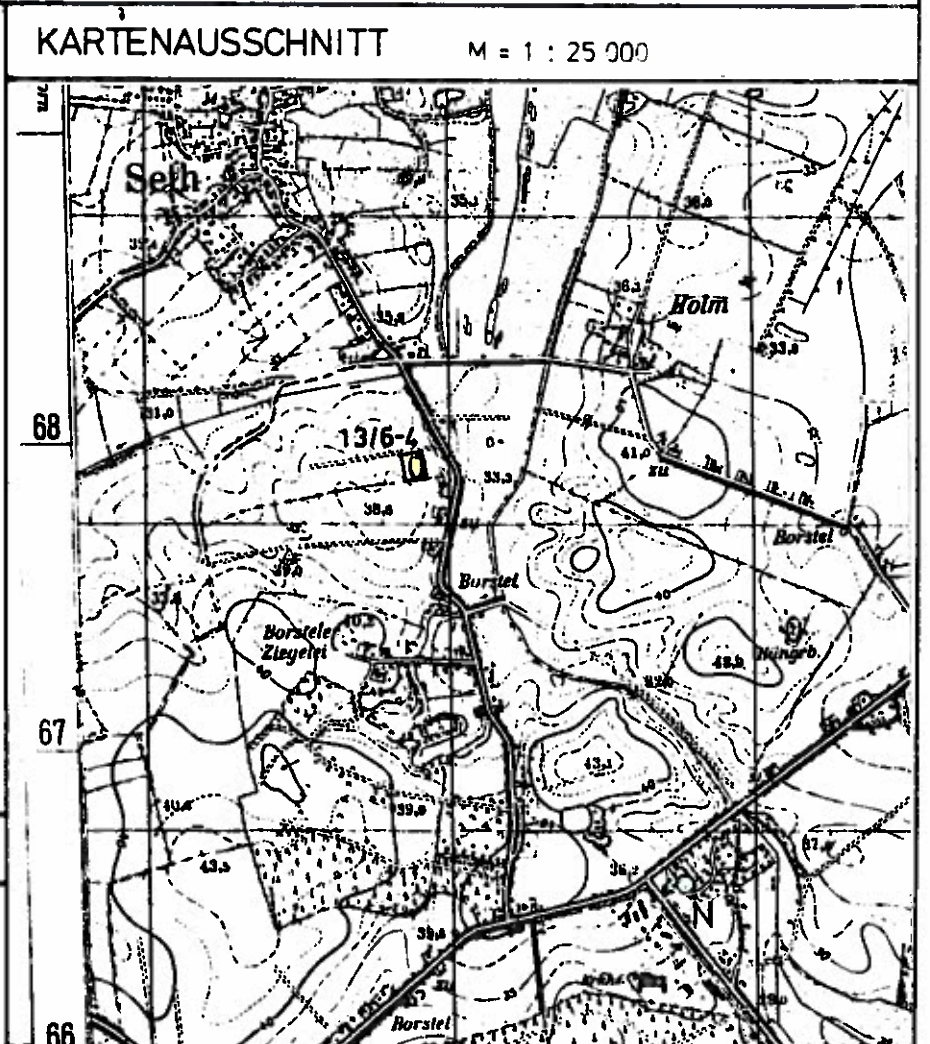
Az.: IV 4b/1-4.41-	Kennziffer : 13/6-4	Lfd.Nr. : 86-223		
Stadt/Gemeinde : Sülzfeld	nerf	lauff	fertig	Ablaufphase
Amt : Itzstedt		9. 85	12. 85	Erkundung
Bezeichnung : Sether Straße		9. 85	12. 85	Voruntersuchung
				Detailuntersuchung
BEWERTUNG <input type="checkbox"/> keine Gefährdung				Planung der Sanierung
Bewertungszahl : 34				Durchführung der Sanierung
Priorität : II				Kontrolle, Nachsorge

Zweck der Geländeveränderung		SONSTIGER KONTAMINierter STANDORT	
ART DER ABGELAGERTEN STOFFE		<input type="checkbox"/> gefährlicher Betriebsstandort	
<input type="checkbox"/> Stoffe mit bes. Gefährdungspotential		Art :	
<input type="checkbox"/> Chemieabfälle, Gifte		<input type="checkbox"/> Schadensfall	
<input type="checkbox"/> Öl, Kfz		Art :	
<input checked="" type="checkbox"/> Hausmüll und ähnliche Abfälle		Stoff : Menge :	
<input checked="" type="checkbox"/> Hausmüll		Fläche : 0,5 ha Volumen : 500 m ³	
<input type="checkbox"/> ähnliche Gewerbeabfälle		Zeitraum : 1960 - 1984	
<input type="checkbox"/> Baustellenabfälle		HEUTIGE NUTZUNG DER FLÄCHE	
<input type="checkbox"/> Klarschlamm		<input type="checkbox"/> bebaut <input checked="" type="checkbox"/> un bebaut	
<input checked="" type="checkbox"/> Bauschutt		Art der Nutzung : Brache	
<input checked="" type="checkbox"/> Sonstige Abfälle			
<input checked="" type="checkbox"/> pflanzl. Abfälle			
<input checked="" type="checkbox"/> Bodenaushub			

Bemerkungen :

Bez.-Änd.: ehem. Müllplatz Sether
"Sether Straße"
*2. H. Kreis Wabnitz
Handlungsbedarf.*

Stand :	Hdz.
Datum : 5.3.87	Hg
<i>01.03.2008</i>	





Kreis Segeberg

Der Landrat
- Wasserbehörde -

SD
Al

ERFASSUNG UND BEWERTUNG VON

- GELANDEVERÄNDERUNGEN
- ALTABLAGERUNGEN ABLAGERUNGEN(neu)
- SONSTIGEN KONTAMINIERTEN STANDORTEN

Az.: IV 4b/1-4.41-

Kennziffer : 17/2-6

Lfd.Nr. : 86-167

Stadt/Gemeinde : Groß Kummerfeld	nerf	läuft	fertig	Ablaufphase
Amt : Rickling		9.86	12.86	Erkundung
Bezeichnung : Braaker Weg		9.86	12.86	Voruntersuchung
				Detailuntersuchung
				Planung der Sanierung
				Durchführung der Sanierung
				Kontrolle, Nachsorge

BEWERTUNG keine Gefährdung

Bewertungszahl 42

Priorität II

Zweck der Geländeveränderung

ART DER ABGELAGERTEN STOFFE

- Stoffe mit bes. Gefährdungspotential
 - Chemieabfälle, Gifte
 - Öl, Kfz
- Hausmüll und ähnliche Abfälle
 - Hausmüll
 - ähnliche Gewerbeabfälle
 - Baustellenabfälle
 - Klärschlamm, Bohrschlamm
- Bauschutt
- Sonstige Abfälle
 - pflanzl. Abfälle
 - Bodenaushub

SONSTIGER KONTAMINierter STANDORT

- gefährlicher Betriebsstandort
- Art :
- Schadensfall
- Art :
- Stoff : Menge :
- Fläche : 0,03 ha Volumen : 400 m³
- Zeitraum : in 1954
- HEUTIGE NUTZUNG DER FLACHE
- bebaut un bebaut
- Art der Nutzung : Hofplatz

Bemerkungen :

Bez.-Änd.: ehem. Willingrade / Kracht
Kein weiterer Handlungsbedarf.

Stand :	Hdz.	HG
Datum	16.4.87	01.11.97

KARTENAUSSCHNITT

M = 1 : 25 000

